

# TERVON KUNTA

## KIRKONKYLÄ

### HAUTAUSMAA-ALUEEN ASEMAKAAVAN MUUTOS

Asemakaavan muutos koskee yleisen pysäköinti-, hautausmaa ja venevalkama-alueita.

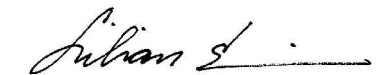
Asemakaavan muutoksella muodostuvat yleisen pysäköinti-, hautausmaa ja venevalkama-alueet.

Kuopiossa 3. päivänä joulukuuta 2024



Timo Leskinen

DI



Lilian Savolainen

Arkkitehti, suunnittelija

Kunnanvaltuusto on kokouksessaan \_\_.202\_\_§:n kohdalla hyväksynyt tämän asemakaavan.

Tervossa . . .202 .

TERVON KUNTA Kirkonkylä Hautausmaa-alueen asemakaavan muutos	Nähtävillä 28.8. - 27.9.2024 (luonnos) 30.10.-29.11.2024 (ehdotus)
Valtuusto	Suunnittelualue, työnumero ja piirustuksen numero 1:2000
<b>FCG</b> FCG Finnish Consulting Group Oy Microkatu 1, PL 1199 70211 Kuopio Puh. 0104090 www.fcg.fi	<b>YKS</b> P51792 901
Tiedosto Q:\kuo\P51792_Tervon_AK_muutos\C_suunnittelu\C2_tyo_kuvat Tiedosto Tervon AKmuutos_GK27.dwg	
Päiväys 3.12.2024 Pääsuunn. Timo Leskinen, DI Hyv.	Suunn./Piirt. Lilian Savolainen/Lilian Savolainen Tarkastaja Yhteyshenkilö Timo Leskinen
	A S

#### ASEMAKAAVAMERKINNÄT JA -MÄÄRÄYKSET:



Uimaranta-alue.  
Alueelle saa sijoittaa uimarantaa palvelevia rakennuksia ja rakenteita korkeintaan 50 k-m<sup>2</sup>.



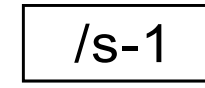
Venesatama/venevalkama.



Yleinen pysäköintialue.




Hautausmaa-alue.  
Alueelle saa rakentaa hautausmaata palvelevia rakennuksia ja rakenteita.



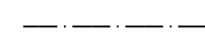
Alue, jolla kulttuurihistorialliset ominaisuudet tulee säilyttää.



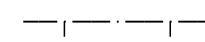
3 m kaava-alueen rajan ulkopuolella oleva viiva.



Korttelin, korttelinosan ja alueen raja.




Osa-alueen raja.



Poikkiviiva osoittaa rajan sen puolen, johon merkintä kohdistuu.



Rakennusoikeus kerrosalaneliömetreinä.



Osa-alueelle sallittu rakennusoikeuden osuus kerrosalaneliömetreinä rakennuspaikalle määrätystä kokonaisrakennusoikeudesta.



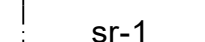
Roomalainen numero osoittaa rakennusten, rakennuksen tai sen osan suurimman sallitun kerrosluvun.



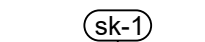
Näkemäalueeksi varattu alueen osa.



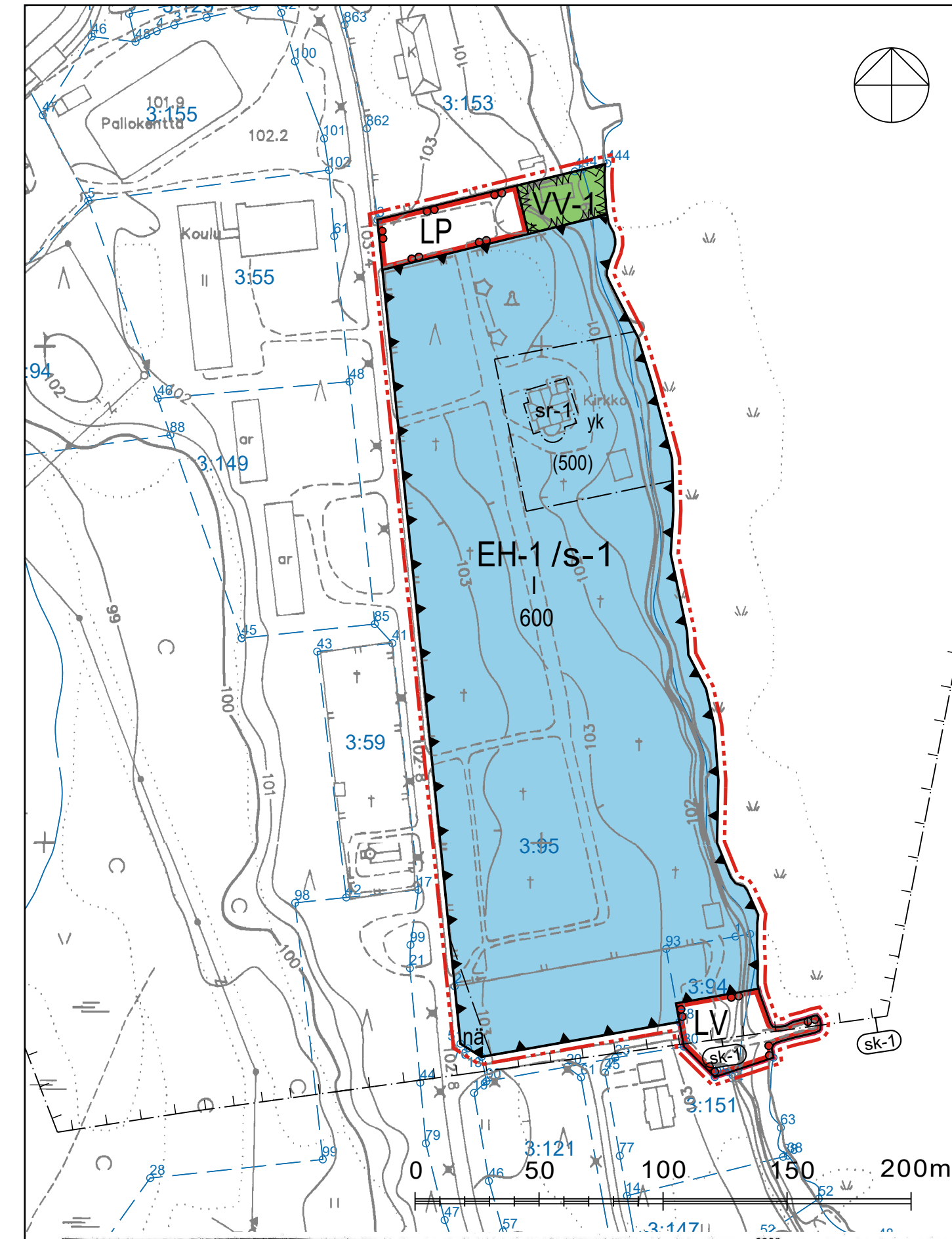
Alueen osa, jolle saa rakentaa kirkon ja muita seurakunnallisia rakennuksia.



Suojeltava rakennus.  
Rakennushistoriallisesti tai historiallisesti arvokas rakennus.  
Rakennusta ei saa purkaa eikä siinä saa tehdä sellaisia korjaus- tai muutostyötä, jotka turmelevat rakennuksen rakennushistoriallista tai historiallista arvoa.



Kaupunki- tai kyläkuullisesti tärkeä alue.  
Maakunnallisesti arvokas kulttuuriympäristö, jolla uudis- ja korjausrakentaminen sekä muut ympäristöä muuttavat toimenpiteet tulee sopeuttaa ympäristön ominaispiirteisiin.



Kaavituksen pohjakartta 1:2000 Mittausluokka 2	Kartan laatija MAA JA VESI OY, Kuopion aluetuomisto
Kunta TERVO	Ilmakuvaus 08.05.1993 Koordinaattijärjestelmä kkj
Kylät HAUTALAHTI, KNUUTILA JA RIITLAMPI	Karttoitus 1993 Korkeusjärjestelmä N60
Laani KUOPIO	Karttoitusmenetelmä Alkuperäispiirrokset k, r, p
	STEREOKARTOITUS
	Kartta hyväksytty 27.7.1994
	